

# SUPORT TOPOGRAFIC Scara 1 : 500

TERITORIUL ADMINISTRATIV : CERASU

JUDETUL : PRAHOVA

COM.CERASU,SAT VALEA BORULUI,PUNCT"NECULA SI BARZILOIU",JUD.PRAHOVA.

BENEFICIAR:COMUNA CERASU

SUPRAFATA TERENULUI CONFORM MASURATORI : S =4717 mp

MARUNTELU RODICA  
NR.93A

NECULA CONSTANTIN

ALECU GHE.  
NR.98

Paraul Valea Borului

Ax drum

Str. Valea Borului

Intrarea Islazului

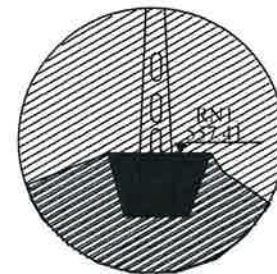
Str. Valea Borului

Paraul Valea Borului



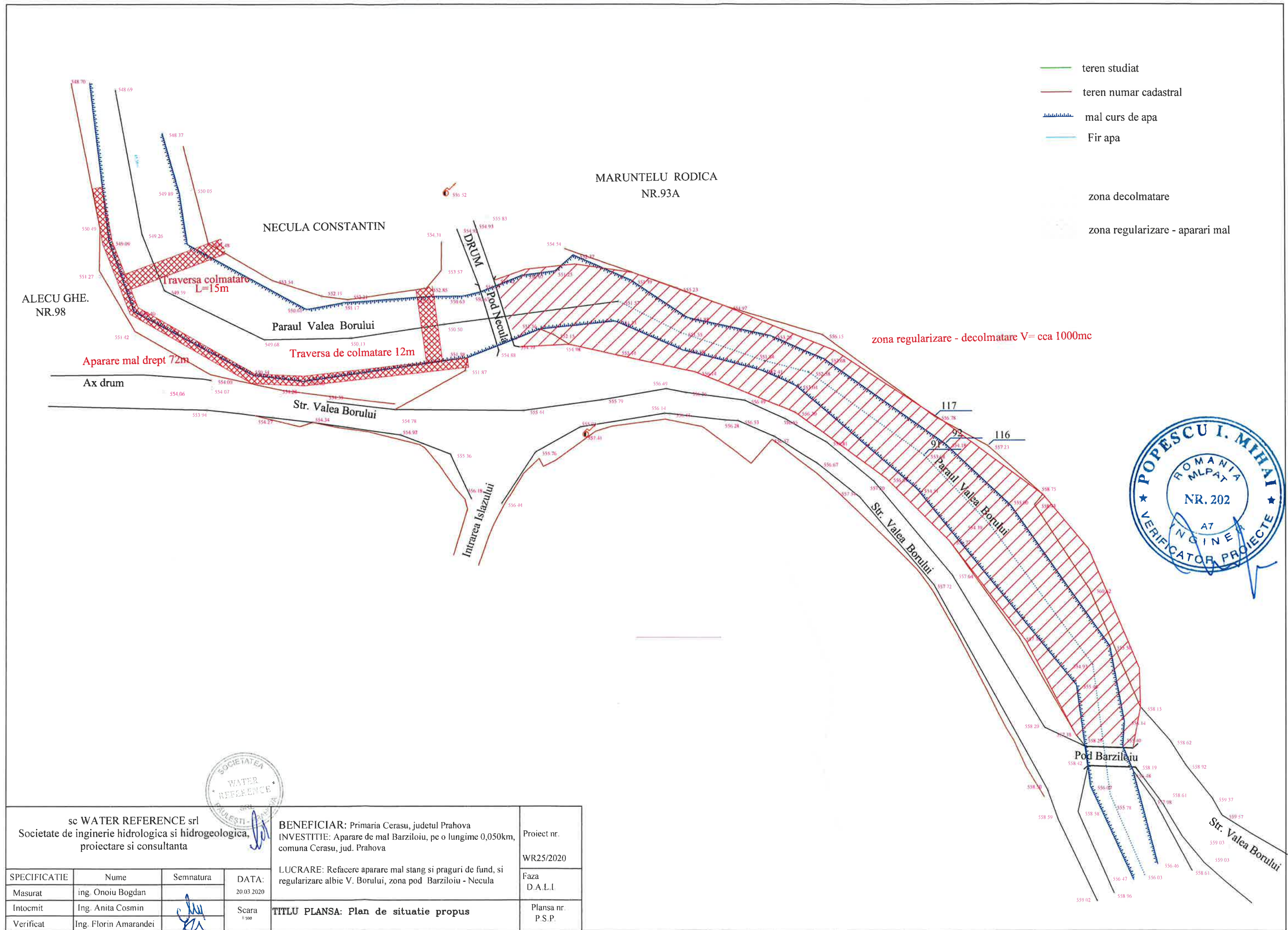
RECEPTIONAT O.C.P.I. PRAHOVA

REPER NIVELMENT



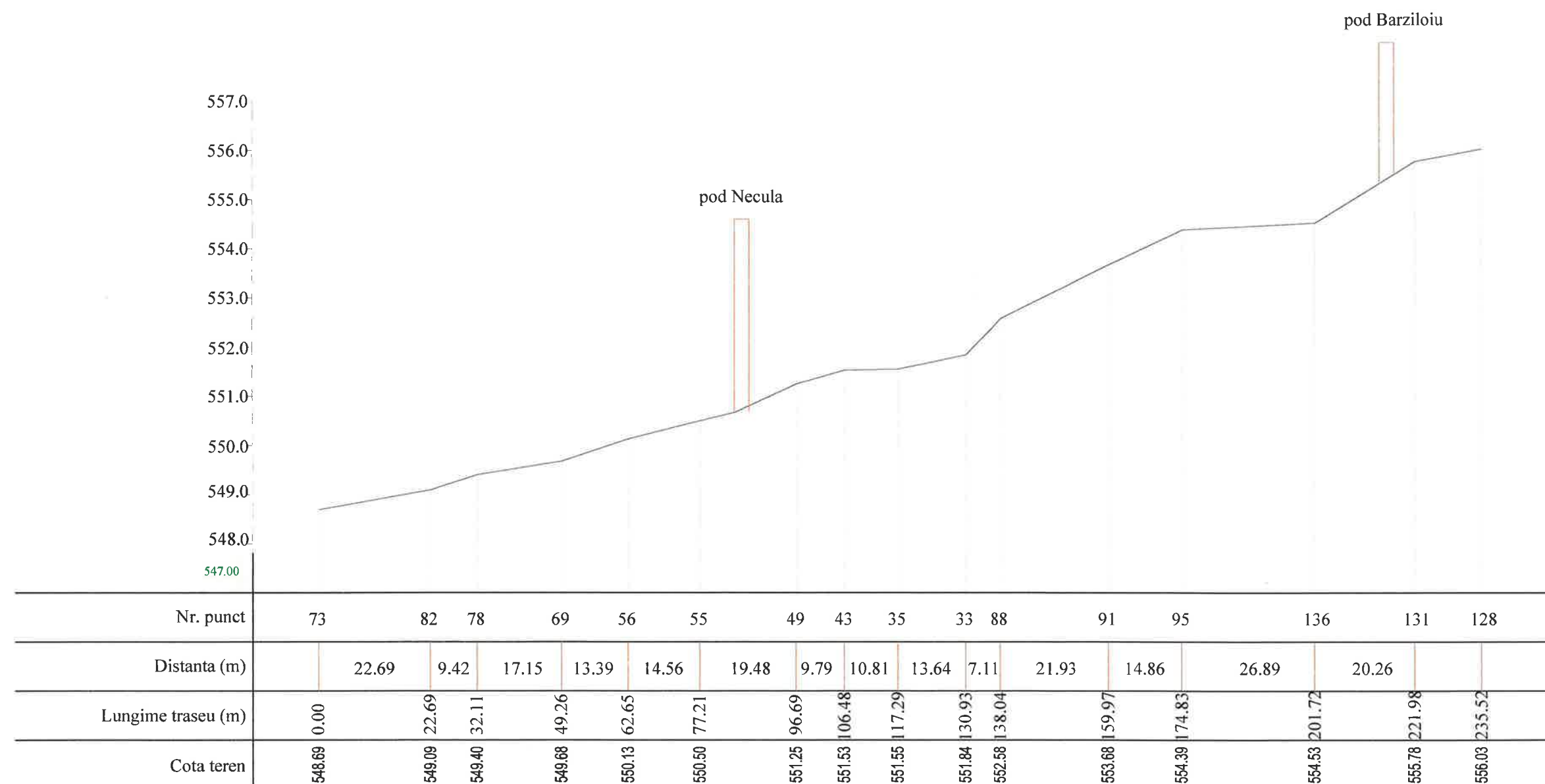
<p>Executant : P.F.A Ing. ONOIU BOGDAN</p> <p>Autorizatie seria RO-PH-F Nr.0088</p>	<p>SCARA 1 : 500</p> <p>DATA Oct. 2019</p>	<p>DENUMIREA LUCRARI : SUPPORT TOPOGRAFIC PENTRU REFACEREA DIGURILOR DE SPRIJIN, PRAGURILOR DE FUND SI PORTIUNILOR DE DRUM COMUNALE PARTIAL DISTRUSE IN SATUL VALEA BORULUI.</p> <p>BENEFICIAR : COMUNA CERASU</p>
---	--	--











<div><div>SOCIETATEA WATER REFERENCE SRL</div><div></div></div> sc WATER REFERENCE srl Societate de inginerie hidrologica si hidrogeologica, proiectare si consultanta				BENEFICIAR: Primaria Cerasu, judetul Prahova INVESTITIE: Aparare de mal Barziloiu, pe o lungime 0,050km, comuna Cerasu, jud. Prahova		Proiect nr  WR25/2020
SPECIFICATIE	Nume	Semnatura	DATA:	LUCRARE: Refacere aparare mal stang si praguri de fund, si regularizare albie V. Borului, zona pod Barziloiu - Necula		Faza
Masurat	ing. Onoiu Bogdan		20.03.2020	TITLU PLANSA: Profil longitudinal		D.A.L.I.
Intocmit	Ing. Anita Cosmin		Scara			Plansa nr
Verificat	Ing. Florin Amarandei		1:1000			PL